

ROMANIA
JUDETUL DAMBOVITA
PRIMARIA COMUNEI SALCIOARA
Tel.0245723661
Web: salcioara.infoprinarie.ro
E-mail primarie.@salcioara.infoprinarie.ro
Nr. 4406/27.06.2017

ANUNT DE INTENTIE

Data anuntului: 27.06.2017

In conformitate cu prevederile Legii nr.350/2001 privind amenajarea teritoriului si urbanismului cu modificarile si completarile ulterioare ,a ordinului 2701/2010,a Regulamentului local de implicare a publicului in elaborarea sau revizuirea planurilor de urbanism si amenajarea teritoriului din competenta de avizare si aprobare a Consiliului Local Salcioara ,judetul Dambovita aprobat prin HCL nr 29/2015,supunem dezbaterii publice:

INTENTIE DE ELABORARE PLAN URBANISTIC ZONAL

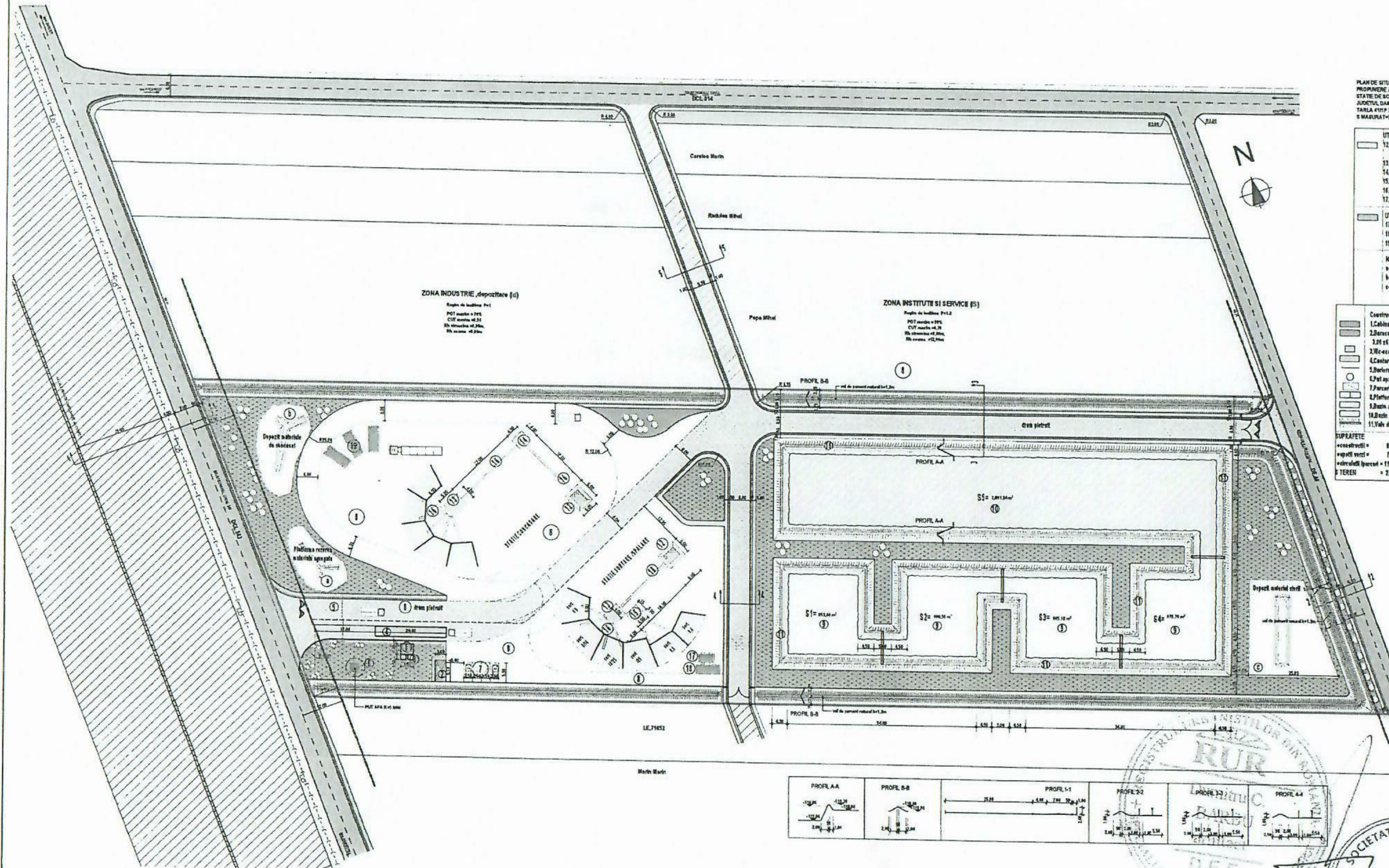
Proprietar teren	S.C.GES AGREGATE CONSTRUCT S.R.L.
Scopul PUZ	CONSTRUIRE STATIE SORTARE AGREGATE SI CONCASARE , BAZINE ALIMENTARE APA SI ANEXE
Amplasament si suprafata teren	Comuna Salcioara,judetul Dambovita ; Suprafata de teren de 27.7730 mp, situat T41/1 P3 in extravilanul comunei Salcioara,identificat prin extras C. F 71656

PUBLICUL ESTE INVITAT SA TRANSMITA OBSERVATII , PROPUNERI , RECOMANDARI in scris la sediul Primariei Salcioara telefon 02745723661 ,fax0245723695, ori la adresa de e-mail primarie@salcioara.infoprinarie.ro ,pentru aceasta etapa pana la data de 17.07.2017 in zilele de luni - vineri intre orele 08- 16,

Prezentul anunt a fost facut public ,afisat la sediul Primariei Salcioara si publicat pe site-ul salcioara.infoprinarie.ro sectiunea „urbanism” astazi 27.06.2017
Anexam plan de amplasament si delimitare.

PRIMAR
Ing.v.PARVU

REFERENT URBANISM
MARIA FLORENTINA



PLAN DE SITUATIE SCALA 1:500
 PROIECTARE AMPLASARE
 STATION DE SORTARE + CONCASARE
 SOCIETATEA COMERCIALA DATA MAP SRL
 CALDRAVA, COMUNA BALCEAZA, JUDECTUL DAMBOVITA, ROMANIA
 TARLA 471P 3.5 EXTRAVALAR
 5 MARURI-27 772MP NR CADASTRAL 7156

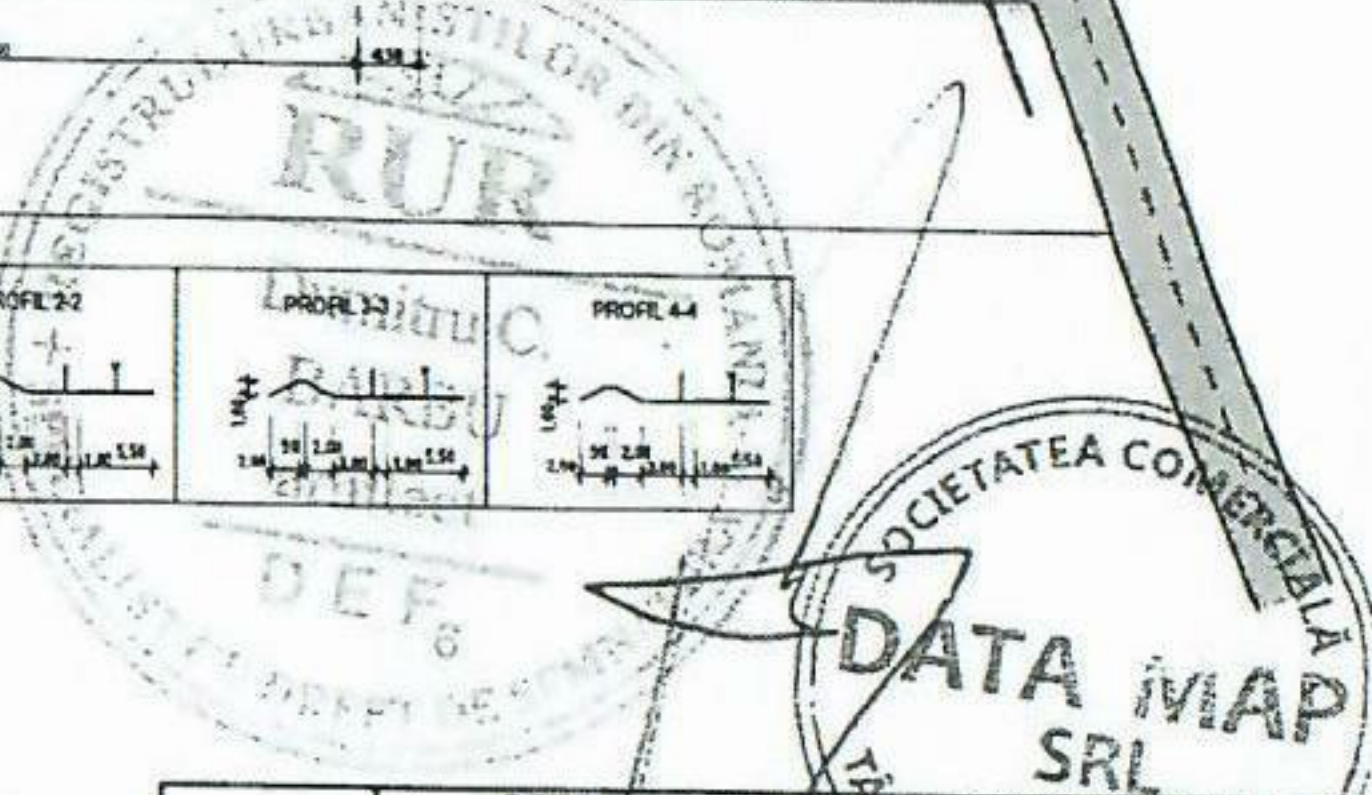
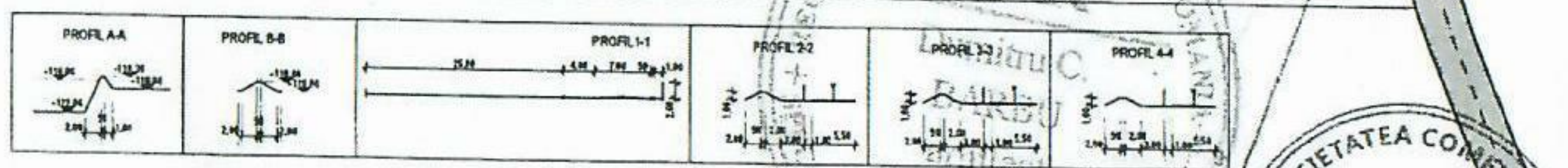
- UTILAJE CU BONTAJ**
- 12. Buncar stație sortare lație concasare 5,80x4,80 x 20,00 + 2 buc x 40,00P
 - 13. Cămin 4,00x2,00 x 20,00 + 2 buc x 40,00P
 - 14. Concasare 4,00 x 4,00, 3 x 10,00P
 - 15. Hidroclaciu (spalare) 4,00 x 2,00 x 12,00P
 - 16. Buncar transportare (2bu) 4,00 x 12,00P
 - 17. Depozitar pietriș (2bu) 4,00 x 12,00P
- UTILAJE FARA BONTAJ**
- 17. Excavator 4,2 mc (1 buc)
 - 18. Excavator 2,1 mc (1 buc)
 - 19. Bascule (2 buc) x 1 (1 mc)
- NOTA:** Sunt necesare 3 depozite materiale:
 a- depozit agregate minuscule (pietriș bătăi)
 b- depozit piatra pentru concasare
 c- depozit material sters

Construcții:

- 1. Cămin parter 3,00 x 1,00 x 2,00 m S=18,00MP
- 2. Buncar (concluzor) betonier al beton administrativ 3,00 x 1,00 x 2,00 m S=18,00MP
- 3. Mecanocăștig 2,25 x 2,00 m S=4,50MP
- 4. Cămin parter 8 x 10,00MP
- 5. Bariera filtrare stație sortare concasare
- 6. Piel apă
- 7. Parcuri vegetale
- 8. Platforma betonată (platforma pietriș)
- 9. Buncar apă din spalare agregate
- 10. Buncar apă
- 11. Vale de pământ (în jurul buncarilor)

SUPRAFEȚE

construcții =	8 776,00mp	= 21,80%
spații verzi =	7 628,16mp	= 27,40%
acoperișul buncar =	11 461,25mp	= 41,80%
TEREN	= 27 773,20mp	= 100,00%



DATA MAP SRL		Societate cu raspundere limitata	
Sediul: Calea Bucuresti nr. 28, Iași		Tel: 0232 988 988	
Șef proiect	ing. Dumitru BARBU	Proiectant	ing. Dumitru BARBU
Verificat	ing. Madalin RĂDĂȘ	Scara	1:500

PLAN DE REGLEMENTARI
 MĂSURI AGRICOLE